



ОБЩИНА ПОЛСКИ ТРЪМБЕШ

€ 5180 ПОЛСКИ ТРЪМБЕШ | ул. Черно море №4
☎ Централна: 06141/41-41 | 06141/41-42 | факс 06141/6954
✉ obshtina@trambesh.egov.bg 🌐 <http://www.trambesh.eu/>

О Б Я В А

ДО ЗАИНТЕРЕСОВАНИТЕ ЛИЦА И ОБЩЕСТВЕННОСТ

Във връзка с провеждане на процедура по преценяване необходимостта от оценка въздействието върху околната среда и на основание чл. 4, ал. 2 от *Наредбата за условията и реда за извършване на ОВОС*

ОБЩИНА ПОЛСКИ ТРЪМБЕШ

ПРЕДОСТАВЯ

информация по Приложение № 5 към чл. 4, ал. 3 от *Наредбата за условията и реда за извършване на ОВОС* за изясняване обществения интерес към реализиране на инвестиционно предложение за „Рехабилитация на улица „Седма” в с. Полски Сеновец, община Полски Тръмбеш”, което ще се реализира в с. Полски Сеновец с Възложител Община Полски Тръмбеш.

Всички, които желаят да изразят становища, мнения, предложения и възражения относно реализацията на инвестиционното предложение могат да го направят писмено в РИОСВ- Велико Търново, адрес : гр. Велико Търново 5002, ул. "Никола Габровски" № 68, e-mail: riosvt-vt@riosvt.org

Приложение № 5 е неразделна част от настоящата обява.

18.03.2025 г.
гр. Полски Тръмбеш

Приложение № 5 към чл. 4, ал. 1 от
Наредбата за условията и реда за извършване на
оценка на въздействието върху околната среда

ДО
ДИРЕКТОРА НА
РИОСВ - ВЕЛИКО ТЪРНОВО

УВЕДОМЛЕНИЕ

За инвестиционно предложение

от Георги Александров Чакъров – Кмет на Община Полски Тръмбеш
гр. Полски Тръмбеш, п.к 5180, ул. ”Черно море” №4, Дан. №1047001508, БУЛСТАТ
000133933

Телефон, факс и ел. поща (e-mail): тел. 06141/41-42; факс: 06141/69-54;
email: obshtina@trambesh.egov.bg

Възложител: Община Полски Тръмбеш

Лице за контакти: Мариана Георгиева – Началник отдел „Устройство на територията“
при Община Полски Тръмбеш

Телефон: 06141/41-11; GSM 0886 433 179

УВАЖАЕМА Г-ЖО ДИРЕКТОР,

Уведомяваме Ви, че Община Полски Тръмбеш

Има следното инвестиционно предложение: **Рехабилитация на улица „Седма” в
с. Полски Сеновец, община Полски Тръмбеш**

Характеристика на инвестиционното предложение:

1. Резюме на предложението

(посочва се характерът на инвестиционното предложение, в т.ч. дали е за ново инвестиционно предложение, и/или за разширение или изменение на производствената дейност съгласно приложение № 1 или приложение № 2 към Закона за опазване на околната среда (ЗООС))

Настоящото инвестиционно намерение е ново.

Настоящото инвестиционно предложение предвижда рехабилитация на улица „Седма“ в с. Полски Сеновец. Проектът ще се обособи в 2 участъка. Първият започва от кръстовището с улица „Шеста“ и ул. „Четиринадесета“ и продължава в южна посока до пресичането си с общински път VTR1235. Вторият започва от общински път VTR 1235 и продължава в южна посока до околоръстният полигон на селото. Проектът ще се изпълни в един етап. Дължината на улицата е 453,36м /първи участък/ и 130,94м /втори участък/ или общо 584,30м.

Предвижда се да се подобрят експлоатационните характеристики на улицата - носимоспособност на пътната конструкция, равност на пътната настилка, отводняване и осигуряване на безопасно и безпроблемно движение на хора и ППС по трасето. Ще се положат нови асфалтови пластове и ще се изгради нова конструкция на улицата. Ще се положи нова хоризонтална маркировка и ще се изпълни нова вертикална сигнализация.

За подобряване на отводняването при км 0+064 ще се изгради нов бетонов „италиански“ улей.

В края на улицата /край на втори участък/ ще се обособи автомобилно обръщало, което ще дублира съществуващото такова (без настилка).

2. Описание на основните процеси, капацитет, обща използвана площ; необходимост от други свързани с основния предмет спомагателни и ил иподдържащи дейности, в т.ч. ползване на съществуваща или необходимост от изграждане на нова техническа инфраструктура (пътища/улицы, газопровод, електропроводи и др.); предвидени изкопни работи, предполагаема дълбочина на изкопите, ползване на взрив:

Проектното предложение предвижда следните основни видове строително-монтажни работи:

- Изкоп за нова пътна конструкция
- Изкоп за банкети
- Зариване на изкопите и последващо уплътняване
- Изграждане на нова пътна конструкция от нефракциониран скален мат. 0-63мм
- Полагане на нови асфалтови пластове
- Полагане на хоризонтална маркировка и вертикална сигнализация

3. Връзка с други съществуващи и одобрени с устройствен или друг план дейности в обхвата на въздействие на обекта на инвестиционното предложение, необходимост от издаване на съгласувателни/ разрешителни документи пореда на специален закон; органпоодобряване/ разрешаване на инвестиционното предложение пореда на специален закон:

Няма.

4. Местоположение:

(населено място, община, квартал, поземлен имот, като за линейни обекти се посочват засегнатите общини/ райони/ кметства, географски координати или правоъгълни проекционни UTM координати в 35 зона в БГС2005, собственост, близост до или засягане на елементи на Националната екологична мрежа (НЕМ), обекти, подлежащи на здравна защита, и територии за опазване на обектите на културното наследство, очаквано трансгранично въздействие, схема на нова или промяна на съществуваща пътна инфраструктура)

Инвестиционното предложение касае улица „Седма“ в с. Полски Сеновец, община Полски Тръмбеш.

5. Природни ресурси, предвидени за използване по време на строителството и експлоатацията:

(включително предвидено водовземане за питейни, промишлени и други нужди – чрез обществено водоснабдяване (ВиК или друга мрежа) и/или водовземане или ползване на повърхностни води и/или подземни води, необходими количества,

съществуващи съоръжения или необходимост от изграждане на нови)

Не се очаква използването на природни ресурси по време на строителството и експлоатацията.

6. Очаквани вещества, които ще бъдат емитирани от дейността, в т.ч. приоритетни и/или опасни, при които се осъществява или е възможен контакт с води:

Не се очаква вещества, които ще бъдат емитирани от дейността, в т.ч. приоритетни и/или опасни, при които се осъществява или е възможен контакт с води.

7. Очаквани общи емисии на вредни вещества във въздуха по замърсители:

Не се очакват общи емисии на вредни вещества във въздуха по замърсители.

8. Отпадъци, които се очаква да се генерират, и предвиждания за тяхното третиране:

Не се очаква генериране на отпадъци.

9. Отпадъчни води:

(очаквано количество и видна формираните отпадъчни води по потоци (битови, промишлени и др.), сезонност, предвидени начини за третирането им (пречиствателна станция/ съоръжение и др.), отвеждане и заустване в канализационна система/ повърхностен воден обект/ водоплътна изгребна яма и др.)

Не се очакват отпадъчни води.

10. Опасни химични вещества, които се очаква да бъдат налични на площадката на предприятието/ съоръжението:

(вслучаите по чл. 99б ЗООС се представя информация за вида и количеството на опасните вещества, които ще са налични в предприятието/ съоръжението съгласно приложение № 1 към Наредбата за предотвратяване на големи аварии и ограничаване на последствията от тях)

Не се очаква наличие на опасни химични вещества.

I. Моля да ни информирате за необходимите действия, които трябва да предприемем, пореда на главашеста ЗООС.

Моля, на основание чл. 93, ал. 9, т. 1 ЗООС да се проведе задължителна ОВОС, без да се извършва преценка.

II. Друга информация (не е задължително за попълване)

Моля да бъде допуснато извършването само на ОВОС (в случаите по чл. 91, ал. 2 ЗООС, когато за инвестиционно предложение, включено в приложение № 1 или в приложение № 2 към ЗООС, се изисква и изготвянето на самостоятелен план или програма по чл. 85, ал. 1 и 2 ЗООС) поради следните основания (мотиви):

.....
.....
.....
.....

Прилагам:

1. Документи, доказващи обявяване на инвестиционното предложение на интернет страницата на възложителя, ако има такава, и чрез средствата за масово осведомяване или по друг подходящ начин съгласно изискванията на чл. 95, ал. 1 от ЗООС.

- Обява до заинтересуваните лица
- Извадка от интернет-страницата на Общината

2. Документи, удостоверяващи по реда на специален закон, нормативен или административен акт права за инициране или кандидатстване за одобряване на инвестиционно предложение.

3. Други документи по преценка на уведомятеля:

3.1. Допълнителна информация/ документация, поясняваща инвестиционното предложение;

3.2. Картен материал, схема, снимков материал в подходящ мащаб.

- Скица № 15-349157/ 28.02.2025 г. по КК и КР на с. Полски Сеновец;
- Скица № 15-349156/ 28.02.2025 г. по КК и КР на с. Полски Сеновец;
- Скица № 15-349155/ 28.02.2025 г. по КК и КР на с. Полски Сеновец;
- Скица № 22/ 07.02.2025 г. по плана на с. Полски Сеновец.

4. Електронен носител - 1 бр.

- Желая писмото за определяне на необходимите действия да бъде издадено в електронна форма и изпратено на посочения адрес на електронна поща.

- Желая да получавам електронна кореспонденция във връзка с предоставяната услуга на посочения от мен адрес на електронна поща.

- Желая да получа крайния документ:

- лично на място
- чрез лицензиран пощенски оператор
- по куриер

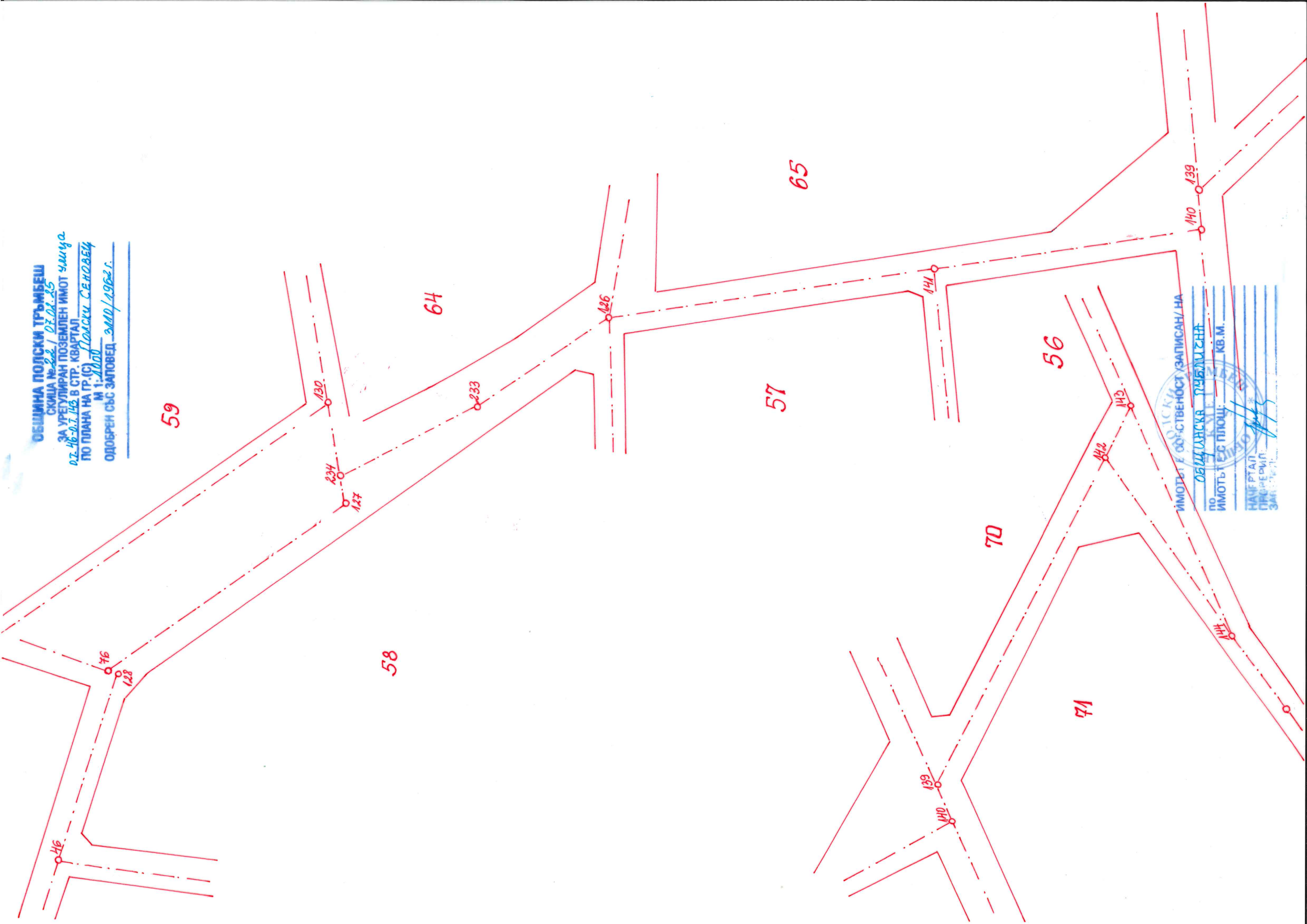
Дата: 18. 03. 2025г.

Уведомятел:

Георги Чакъров
Кмет на Община Полски Тръмбеш



ОБЩИНА ПОЛСКИ ТРЪМБЕШ
СКИЦА № 22 / 07.08.25
ЗА УРЕГУЛИРАН ПОЗЕМЛЕН ИМОТ ЧИША
02.46-0.7.143 В СТР. КВАРТАЛ
ПО ПЛАНА НА ГР.(С) Полски Сеновец
М 1:1000
ОДОБРЕН СЪС ЗАПОВЕД 3110/1962 г.



ИМОТЪТ Е ОТГОВОРЕН ЗА ПИСАН/НА
ПО ОБЩИНСКА ОТВЕТЕЛНОСТ
ИМОТЪТ Е С ПЛОЩ: КВ.М.
НАИГРТАЛ
ПРОЕКТАНТ
ЗАК. №



СКИЦА НА ПОЗЕМЛЕН ИМОТ

№15-349157-28.02.2025 г.

Поземлен имот с идентификатор 57340.501.982

По кадастралната карта и кадастралните регистри на с. Полски Сеновец, общ. Полски Тръмбеш, обл. Велико Търново, одобрени със Заповед №РД-18-115/25.07.2023 г. на **ИЗПЪЛНИТЕЛЕН ДИРЕКТОР НА АГКК**

Последно изменение на кадастралната карта и кадастралните регистри, засягащо поземления имот: **няма извършено изменение на КККР със заповед**

Адрес на поземления имот: **с. Полски Сеновец, п.к. 5193, ул. СЕДМА**

Площ: **7640 кв.м**

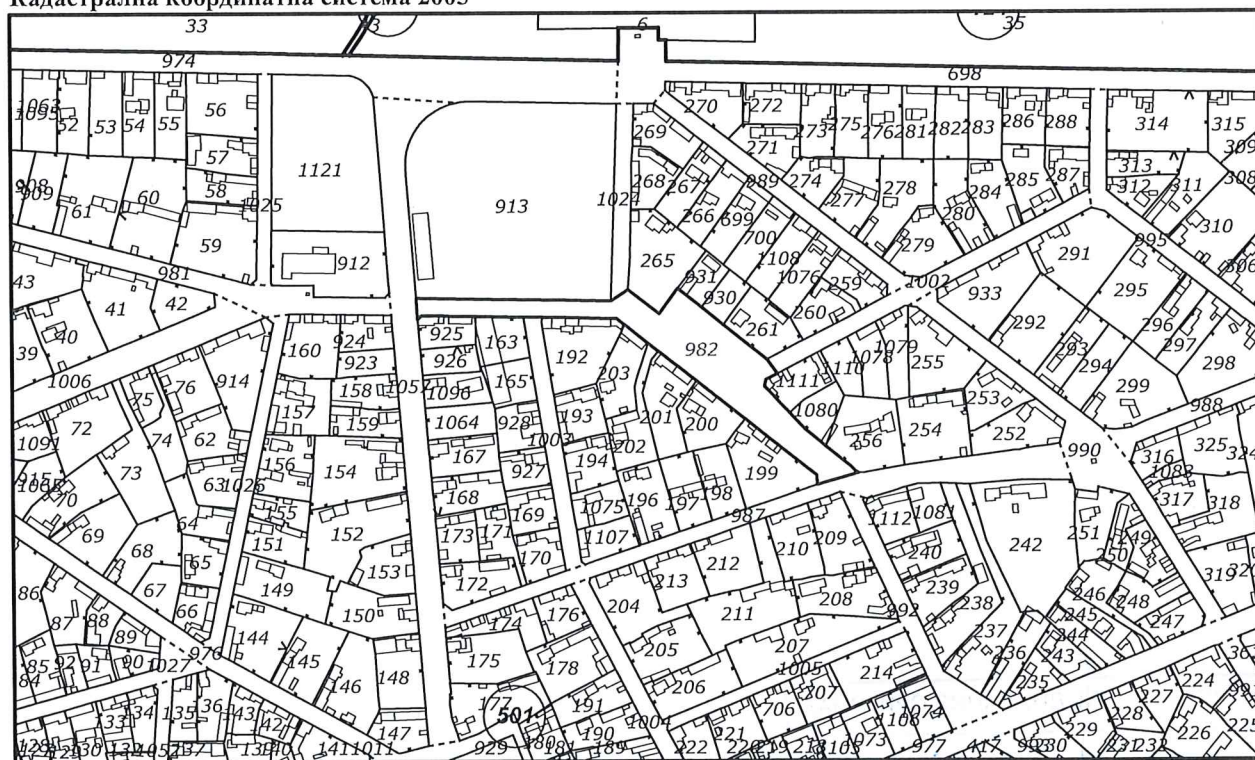
Трайно предназначение на територията: **Урбанизирана**

Начин на трайно ползване: **За второстепенна улица**

Предишен идентификатор: **няма**

Номер от предходен план: **няма**

Кадастрална координатна система 2005



М 1 : 5000

Съседни: 57340.501.987, 57340.501.201, 57340.501.200, 57340.501.199, 57340.501.203,
57340.501.1024, 57340.501.931, 57340.501.913, 57340.501.930, 57340.501.925, 57340.501.163,
57340.501.265, 57340.501.1111, 57340.501.192, 57340.501.261, 57340.501.256, 57340.501.1057,
57340.501.1003, 57340.501.202, 57340.501.1002, 57340.501.1080

Скица №15-349157-28.02.2025 г.,

издадена въз основа на

Заявление №01-166497-28.02.2025 г.

Код за достъп: 18f8d01da0dd



Собственици по данни от КРНИ:

Няма данни

Носители на вещни и други права по данни от КРНИ:


Няма данни

Имотът попада в следните зони на ограничение: **няма данни**

ВЯРНО С ЕЛЕКТРОННО ПОДПИСАНИЯ ОРИГИНАЛ	
Име и фамилия:	<i>Емица Василева</i>
Дата:	<i>28.02.2025г.</i>
Подпис:	



Скица №15-349157-28.02.2025 г.
издадена въз основа на
Заявление №01-166497-28.02.2025 г.
Код за достъп: 18f8d01da0dd



CN=eng. Milen Dimiev
C=BG
O=Geodesy Cartography and Cadastre Agency
E=acad@cadastre.bg
28.02.2025 10:01:34



СКИЦА НА ПОЗЕМЛЕН ИМОТ

№15-349156-28.02.2025 г.

Поземлен имот с идентификатор 57340.501.992

По кадастралната карта и кадастралните регистри на с. **Полски Сеновец**, общ. **Полски Тръмбеш**, обл. **Велико Търново**, одобрени със Заповед №РД-18-115/25.07.2023 г. на **ИЗПЪЛНИТЕЛЕН ДИРЕКТОР НА АГКК**

Последно изменение на кадастралната карта и кадастралните регистри, засягащо поземления имот: **няма извършено изменение на КККР със заповед**

Адрес на поземления имот: **с. Полски Сеновец, п.к. 5193, ул. СЕДМА**

Площ: **2661 кв.м**

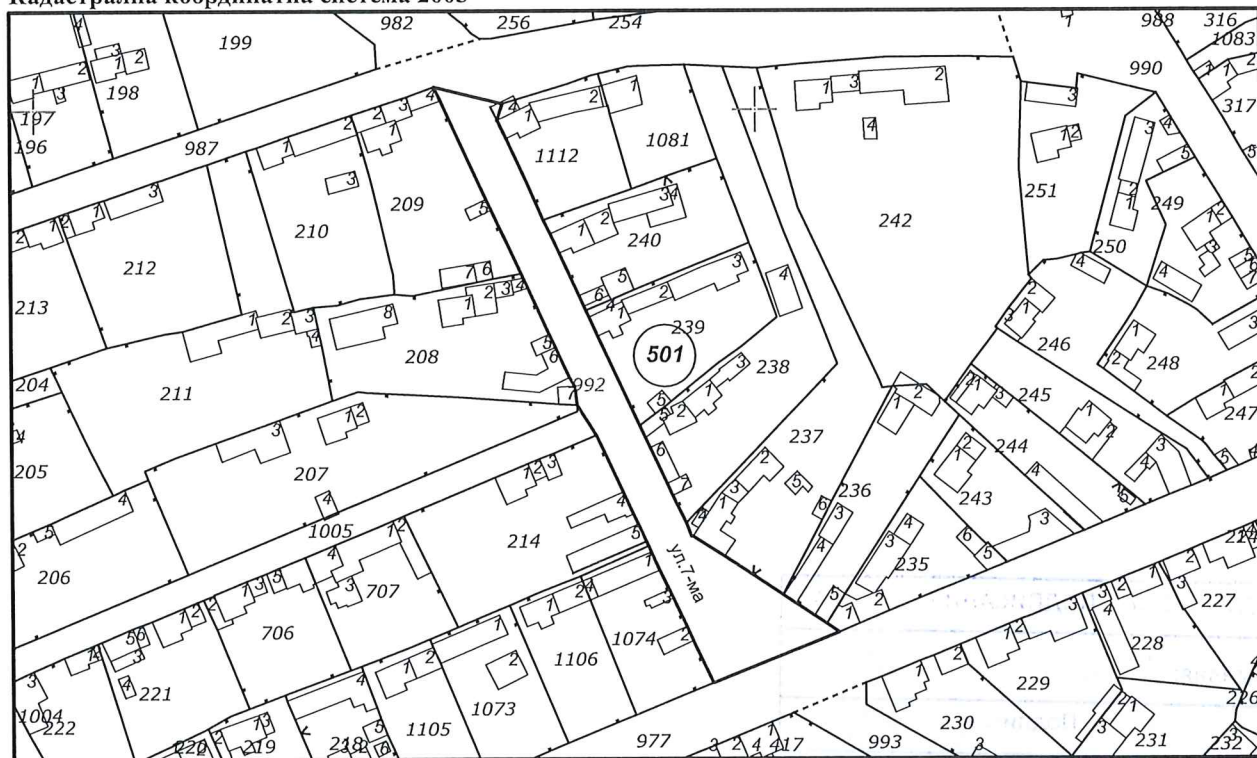
Трайно предназначение на територията: **Урбанизирана**

Начин на трайно ползване: **За второстепенна улица**

Предишен идентификатор: **няма**

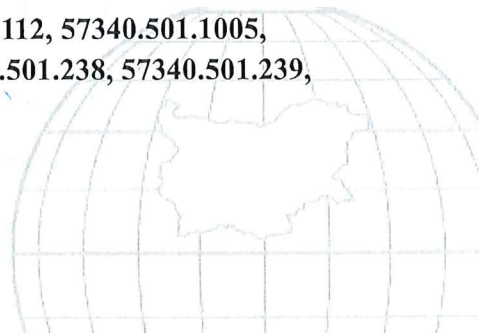
Номер от предходен план: **няма**

Кадастрална координатна система 2005



М 1 : 2000

Съседни: 57340.501.235, 57340.501.236, 57340.501.1074, 57340.501.1112, 57340.501.1005, 57340.501.214, 57340.501.209, 57340.501.977, 57340.501.237, 57340.501.238, 57340.501.239, 57340.501.240, 57340.501.207, 57340.501.208, 57340.501.987





Собственици по данни от КРНИ:

Няма данни

Носители на вещни и други права по данни от КРНИ:

Няма данни

Имотът попада в следните зони на ограничение: **няма данни**


Сгради, които попадат върху имота:

1. Сграда 57340.501.1112.4: застроена площ 28 кв.м, брой етажи 1, предназначение: Хангар, депо

С ЕЛЕКТРОННО ПОДПИСАНИЕ	
Име и фамилия:	Емица Василева
Дата:	28.02.25г.
Подпис:	



Скица №15-349156-28.02.2025 г.,
издадена въз основа на
Заявление №01-166497-28.02.2025 г.
Код за достъп: 7654e64a1d12



CN=eng. Milen Dimiev
C=BG
O=Geodesy Cartography and Cadastre Agency
E=acad@cadastre.bg
28.02.2025 10:01:31



СКИЦА НА ПОЗЕМЛЕН ИМОТ

№15-349155-28.02.2025 г.

Поземлен имот с идентификатор **57340.501.993**

По кадастралната карта и кадастралните регистри на с. **Полски Сеновец**, общ. **Полски Тръмбеш**, обл. **Велико Търново**, одобрени със Заповед №РД-18-115/25.07.2023 г. на **ИЗПЪЛНИТЕЛЕН ДИРЕКТОР НА АГКК**

Последно изменение на кадастралната карта и кадастралните регистри, засягащо поземления имот: **няма извършено изменение на КККР със заповед**

Адрес на поземления имот: **няма данни**

Площ: **1051 кв.м**

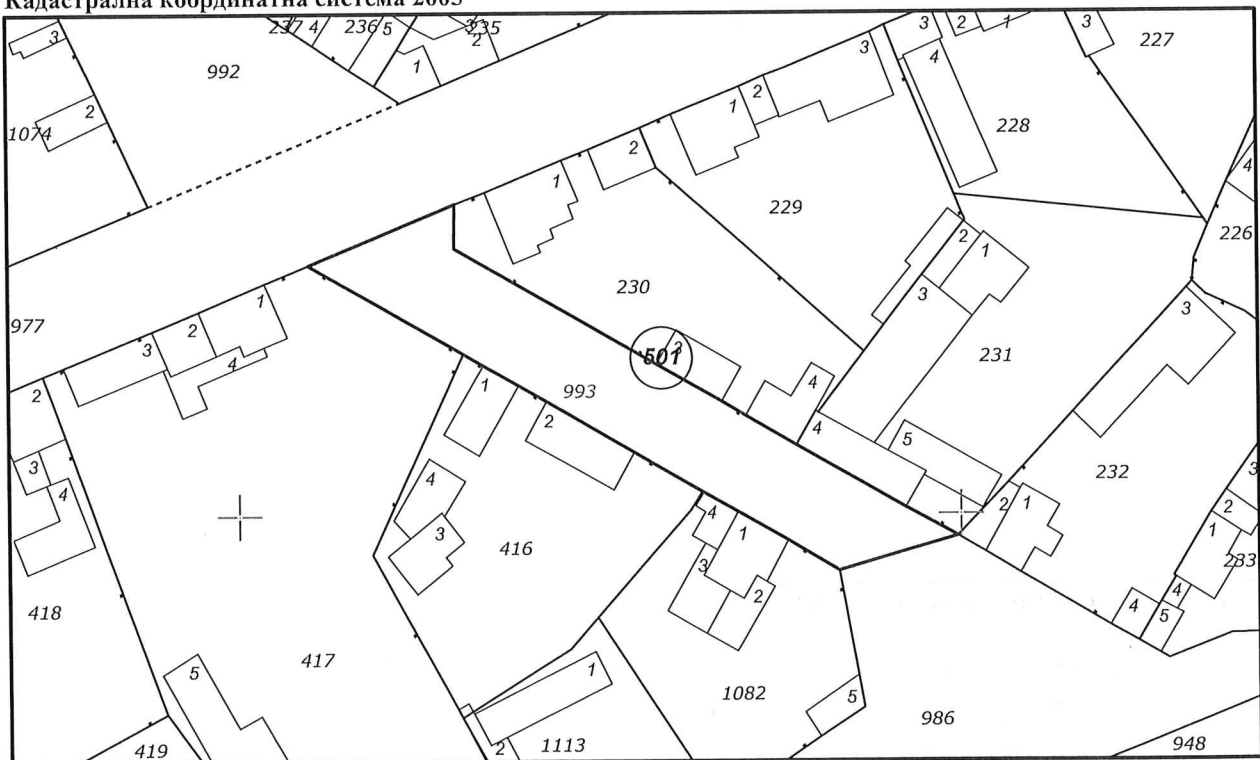
Трайно предназначение на територията: **Урбанизирана**

Начин на трайно ползване: **За второстепенна улица**

Предишен идентификатор: **няма**

Номер от предходен план: **няма**

Кадастрална координатна система 2005

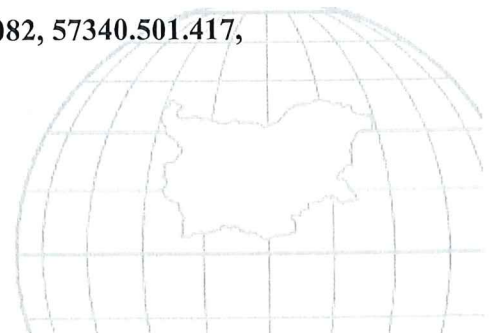


М 1 : 1000

Съседни: 57340.501.986, 57340.501.230, 57340.501.977, 57340.501.1082, 57340.501.417,
57340.501.232, 57340.501.416, 57340.501.231

Собственици по данни от КРНИ:

Скица №15-349155-28.02.2025 г.,
издадена въз основа на
Заявление №01-166497-28.02.2025 г.
Код за достъп: 66224с272916





Няма данни

Носители на вещни и други права по данни от КРНИ:


Няма данни

Имотът попада в следните зони на ограничение: **няма данни**

ВЯРНО С ЕЛЕКТРОННО ПОДПИСАНИЯ ОРИГИНАЛ	
Име и фамилия:	Емица Василева
Дата: 28.02.25г.	Подпис:



Скица №15-349155-28.02.2025 г.,
издадена въз основа на
Заявление №01-166497-28.02.2025 г.
Код за достъп: 66224c272916



CN=eng. Milen Dimiev
C=BG
O=Geodesy Cartography and Cadastre Agency
E=acad@cadastre.bg
28.02.2025 10:01:28